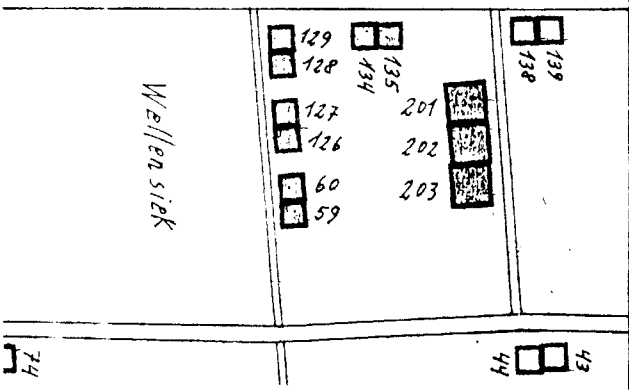


112

74



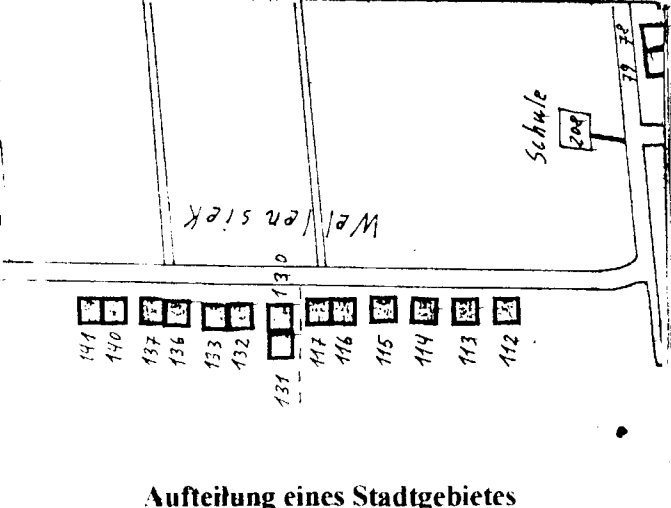
Bitte bewahre diese Karte in der Schutzhülle auf.
Beschriften, beschreiben oder knicken sie nicht.

Gebietskarte

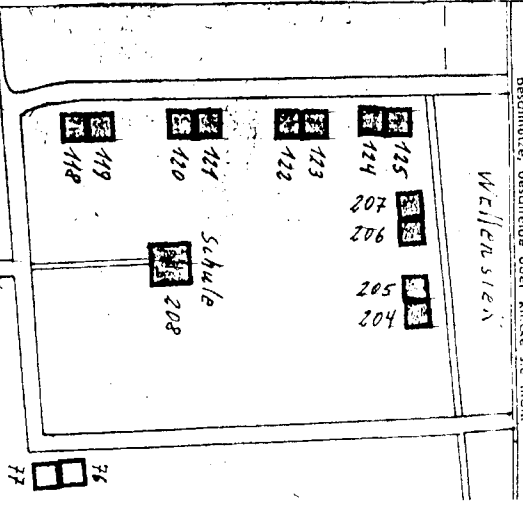
Ort	(Stadt oder Gegend)	Geb. Nr.	Fläch
a)	Stapenhorststr.	75 - 83	36
b)	"	85 - 99	3
c)	"	119 - 145 (abs. 125, b; 127a, b, c, d)	31
d)	"	147 - 159	31
e)	"	60 - 74 (62; hat Hinterhs. an d. Kriemhildstr. (siehe Zeichnung) ab 102, 110 a, c, 104 b, d)	34
f)	"	76 - 84 (78 = hat Hinterhs. an d. Kriemhildstr.)	36
g)	"	86 - 112	40
h)	"	132 - 156	40

Bitte bewahre diese Karte in der Schutzhülle auf. Beschriften, beschreiben oder knicken sie nicht.
S-12-1 5/53 (bitte wenden) 280

Bitte bewahre diese Karte in der Schutzhülle auf.
Beschriften, beschreiben oder knicken sie nicht.



Aufteilung eines Stadtgebietes



Bitte bewahre diese Karte in der Schutzhülle auf.
Beschriften, beschreiben oder knicken sie nicht.